

**VG-KLM Geocaching aankondiging:  
Donderdag 20 februari 2025 in de stad Utrecht**

**ALGEMEEN**

Voor de 3<sup>e</sup> keer gaan we weer naar Utrecht.  
Meer informatie over deze geocaches kunt u vinden op [www.geocaching.com](http://www.geocaching.com). Maar u dient dan eerst een account aanmaken. Er zijn twee soorten accounts: een GRATIS account waarmee u toegang heeft tot de standaard geocaches of een PREMIUM account, ad €29,99/jaar, waarmee u toegang krijgt tot alle geocaches. Laat u niet afschrikken door de digitale hulpmiddelen die worden genoemd en gebruikt. Voor degenen die geen Premium account hebben of een keer willen meelopen worden de benodigde documenten voor de wandeling op verzoek in een groepsapp door mij gedeeld.

**Starttijd:**

Donderdag 20 februari 2025, 10:00 uur

Parkeren P2 Hoog Catharijne, Spoorstraat 17, Utrecht, dagkaart €15. Plaats van te voren reserveren via internet is aan te bevelen ([https://www.interparking.nl/nl-](https://www.interparking.nl/nl-NL/find-parking/P2-Godebald)

**Locatie verzamelen:**

[NL/find-parking/P2-Godebald](https://www.interparking.nl/nl-NL/find-parking/P2-Godebald)). U krijgt dan per e-mail een digitaal bericht met de benodigde QR-code. Deze moet u meenemen op uw mobiele telefoon of uitprinten. Deze heeft u nodig om P2 binnen te kunnen gaan.









[herman.mooij@vg-klm.nl](mailto:herman.mooij@vg-klm.nl)

**Aanmelden bij:**

S.v.p. altijd aanmelden omdat eventuele wijzigingen lopen via een Whatsapp groep van mij, waarin de aangemelde personen met hun mobiele nummer worden ingevoerd. Dit maakt de communicatie onderling eenvoudig en direct.

**Koffie en lunch:**

Koffie en lunch zoeken we onderweg tijdens onze tocht.

GC-Code	GC-Omschrijving	Plattegrond	
Multi GC3FY29	Castellum Traiectum <i>(Multicache van +/- 1 KM met 17 waypoints) Moeilijkheid: 3.0 van 5.0 Korte Multicache met leuk verstopte waypoints binnen het Romeinse Fort (Castellum Traiectum) waarop Utrecht is gebouwd.</i>	 GC3FY29	
GC1MY7D	Criss Cross <i>(Multicache van &lt;10 KM met 8 waypoints) Moeilijkheid: 1.5 van 5.0 De lengte wordt aangegeven met minder dan 10 km. Alle waypoints moeten onderweg berekend worden aan de hand van te vinden antwoorden.</i>	 GC1MY7D	
	Met link hier rechts krijgt u toegang tot mijn lijst van de hierboven genoemde Multi geocaches:	<a href="https://coord.info/BME4B8Z">https://coord.info/BME4B8Z</a>  Eerst inloggen op <a href="http://www.geocaching.com">www.geocaching.com</a> met uw eigen account. . Dan de link aanklikken in het document of kopiëren en pasten in uw browser. . Daarna ziet u deze lijst. . In het cirkeltje met de 3 puntjes kiezen voor Copy. . Uw lijst komt dan met 'Copy of' ervoor in uw ge-save-de lijsten van uw account.	
	<p>Done:</p>  Found  Not found  My own caches:	<p>Type geocaches:</p>  Multi  Traditional  Mystery	<p>Aanmelden kunt u zich via: <a href="mailto:herman.mooij@VG-KLM.NL">herman.mooij@VG-KLM.NL</a></p>